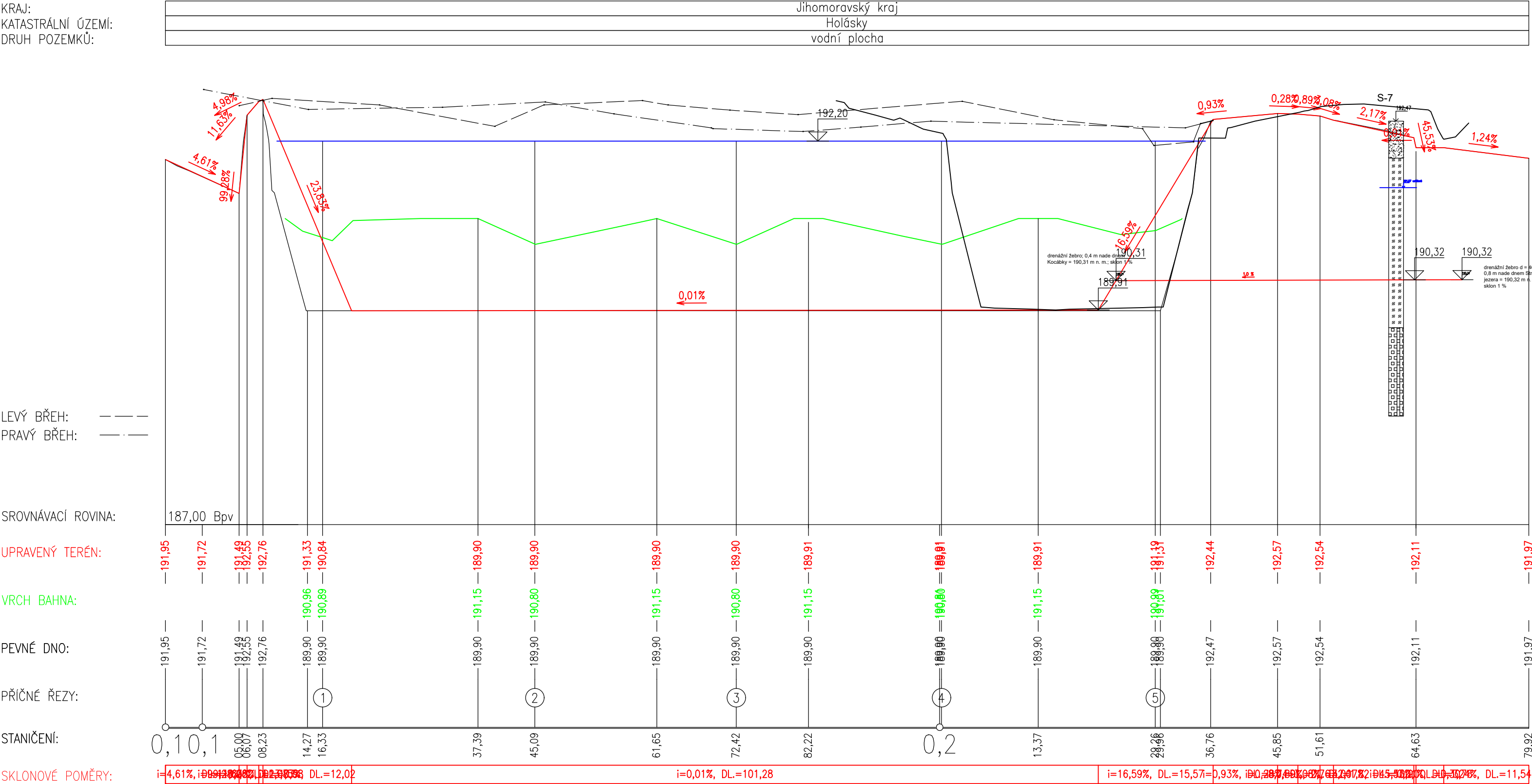
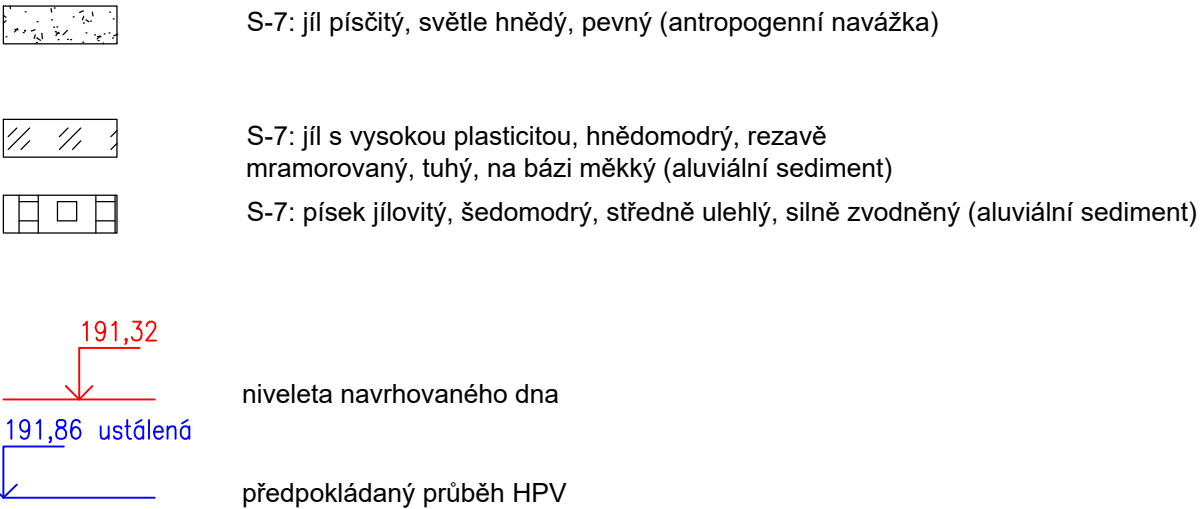



Podrobný podélný profil: KOCÁBKA M 1:500/50
Rozsah: km 0,09500 - km 0,27992

KRAJ:
KATASTRÁLNÍ ÚZEMÍ:
DRUH POZEMKŮ:



LEGENDA:



	Odpovědný řešitel	Zpracovatel podkladů	Kreslil	Prověřil
	Ing. Jaroslav Gric	Ing. K. Hynštová	Ing. Jaroslav Gric	Mgr. Jan Oprchal
Objednatel: Magistrát města Brna, Kounicova 67, 601 67 Brno				
Název zakázky: Revitalizace Holáseckých jezer			Stupeň	DSP+DPS
			Formát	3xA4
			Datum	11/2019
Část:	SO09 Kocábka	Číslo zakázky	17 7666	
Název přílohy: Podélný profil			Měřítko	1:500/50
			Číslo přílohy	D.9.3
			Číslo výtisku	